












ΥΠΟΜΝΗΜΑ

ΑΝΤΙΣΤΟΙΧΙΑ ΚΑΤΑΣΤΑΣΗΣ ΘΑΛΑΣΣΑΣ ΜΕ ΧΡΩΜΑΤΙΚΗ ΑΠΕΙΚΟΝΙΣΗ - ΜΕΣΟ ΥΨΟΣ ΚΥΜΑΤΟΣ ΚΑΙ ΜΠΟΦΩΡ

ΚΑΤΑΣΤΑΣΗ ΘΑΛΑΣΣΑΣ	ΧΡΩΜΑΤΙΚΗ ΑΠΕΙΚΟΝΙΣΗ	ΜΕΣΟ ΥΨΟΣ ΚΥΜΑΤΟΣ	ΜΠΟΦΩΡ ΒΕΑUFORT	ΕΝΤΑΣΗ ΑΝΕΜΟΥ	
ΗΡΕΜΗ		0,10 - 0,50 Μέτρα	1-2	01-11 Km/h	01 - 06 knots
ΛΙΓΟ ΤΑΡΑΓΜΕΝΗ		0,6 - 1 Μέτρα	3	12-19 Km/h	07 - 10 knots
ΣΧΕΔΟΝ ΤΑΡΑΓΜΕΝΗ		1,10 - 1,90 Μέτρα	4	20-28 Km/h	11 - 16 knots
ΤΑΡΑΓΜΕΝΗ		2 - 2,90 Μέτρα	5	29-38 Km/h	17 - 21 Knots
ΚΥΜΑΤΩΔΗΣ		3 - 4 Μέτρα	6	39-49 Km/h	22 - 27 knots
ΠΟΛΥ ΚΥΜΑΤΩΔΗΣ		4,10 - 5,5 Μέτρα	7	50-61 Km/h	28 - 33 knots
ΣΧΕΔΟΝ ΤΡΙΚΥΜΙΩΔΗΣ		5,60 - 7,5 Μέτρα	8	62-74 Km/h	34 - 40 knots
ΤΡΙΚΥΜΙΩΔΗΣ		7,60 - 10 Μέτρα	9	75-88 Km/h	41 - 47 knots
ΠΟΛΥ ΤΡΙΚΥΜΙΩΔΗΣ		10,10- 12,5 Μέτρα	10	89-102 Km/h	48 - 55 knots
ΑΓΡΙΑ		12,60 - 16 Μέτρα	11	103-117 Km/h	56 - 63 knots
ΠΟΛΥ ΑΓΡΙΑ		16 + Μέτρα	12	118+ Km/h	63 + knots